

八間堀川排水機場取付護岸法線線形図

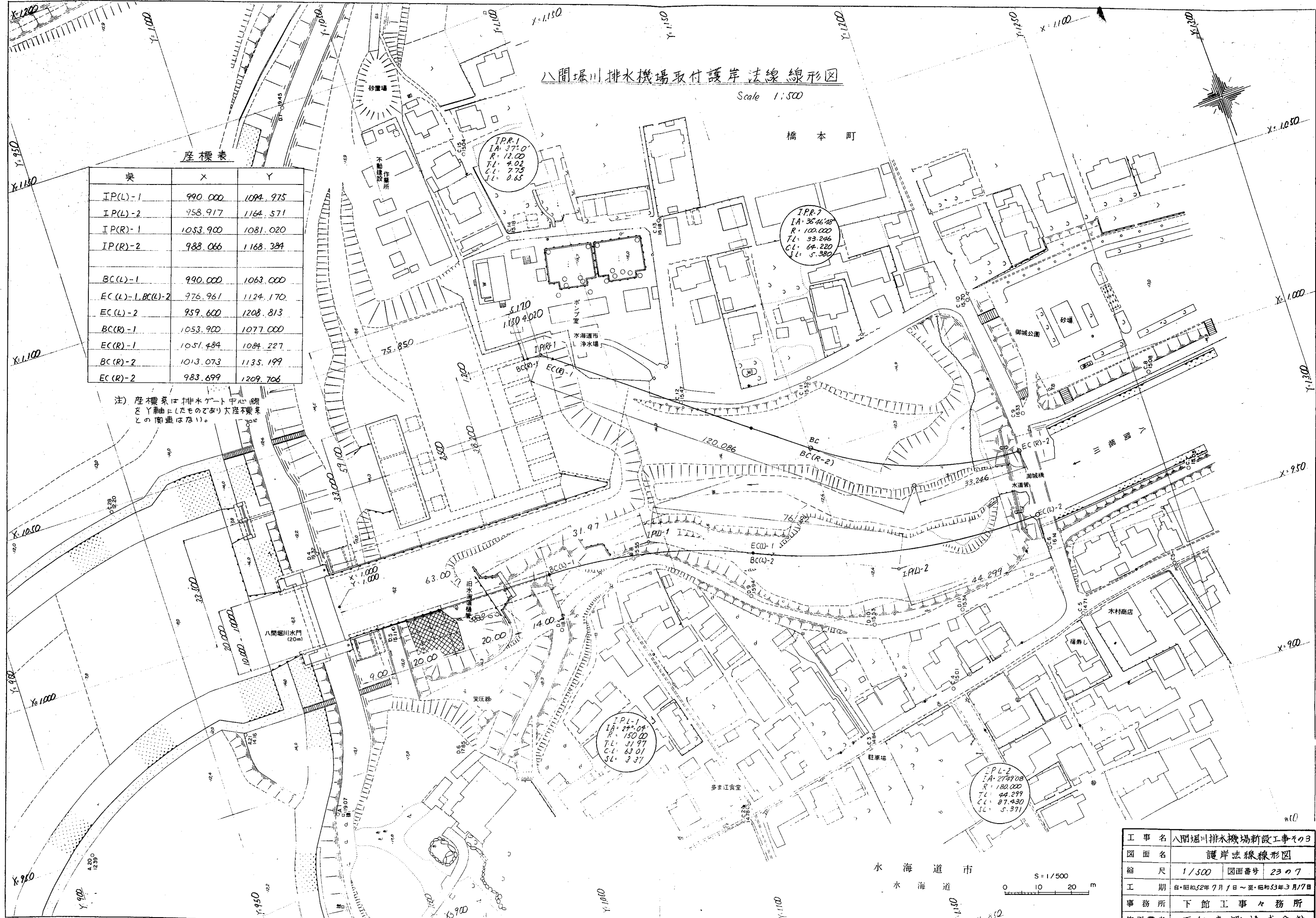
Scale 1:500

橋本町

座標表

点	X	Y
IP(L)-1	990.000	1094.975
IP(L)-2	958.917	1164.571
IP(R)-1	1053.900	1081.020
IP(R)-2	988.066	1168.384
BC(L)-1	990.000	1063.000
EC(L)-1, BC(L)-2	976.961	1124.170
EC(L)-2	959.600	1208.813
BC(R)-1	1053.900	1077.000
EC(R)-1	1051.484	1084.227
BC(R)-2	1013.073	1135.199
EC(R)-2	983.699	1209.706

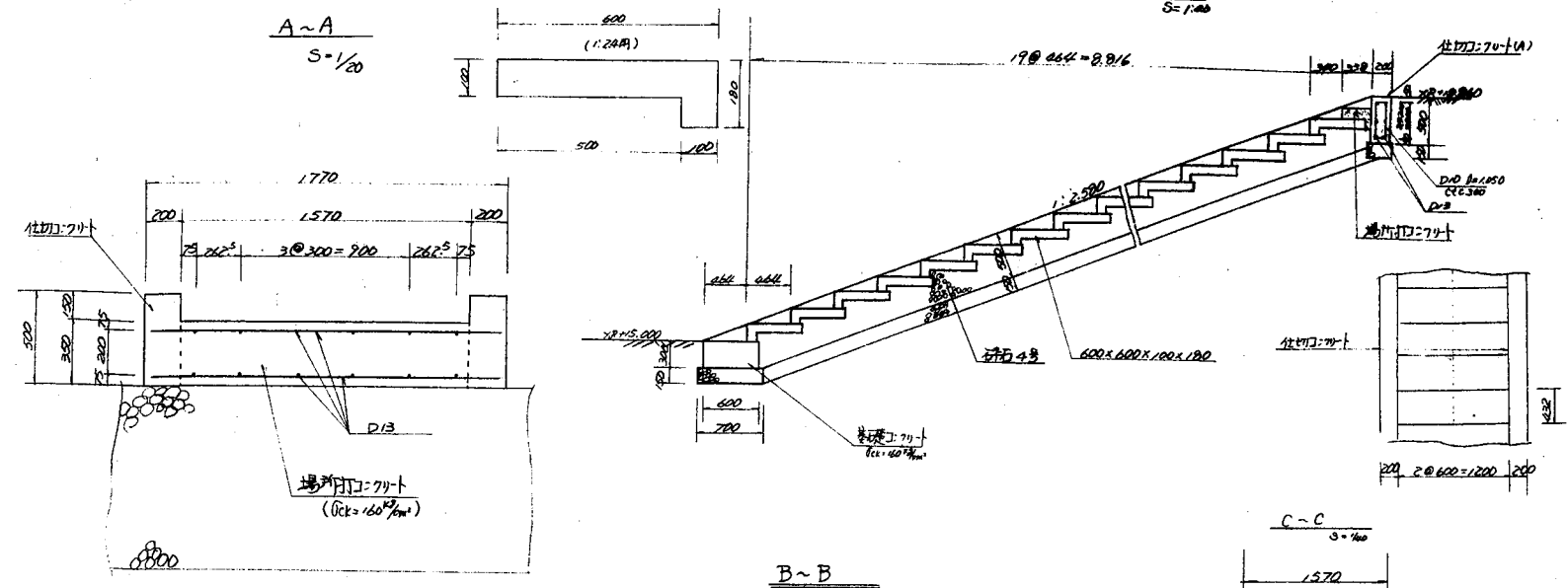
注) 座標系は排水ゲート中心線とY軸とし(たものごと)大陸測量との変換はない。



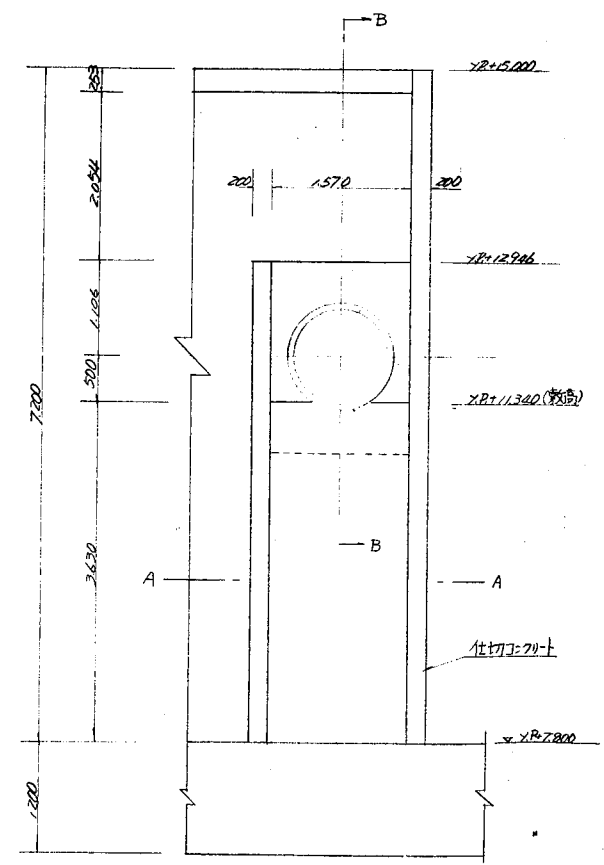
工事名	八間堀川排水機場新設工事その3		
図面名	護岸法線線形図		
縮尺	1/500	図面番号	2307
工期	自・昭和52年7月1日～至・昭和53年3月7日		
事務所	下館工事事務所		
施工業者	不動建設株式会社		

水海道市  
水海道  
S=1/500  
0 10 20 m

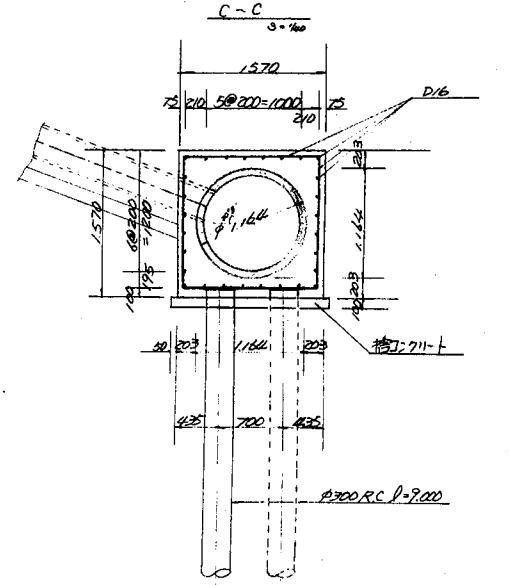
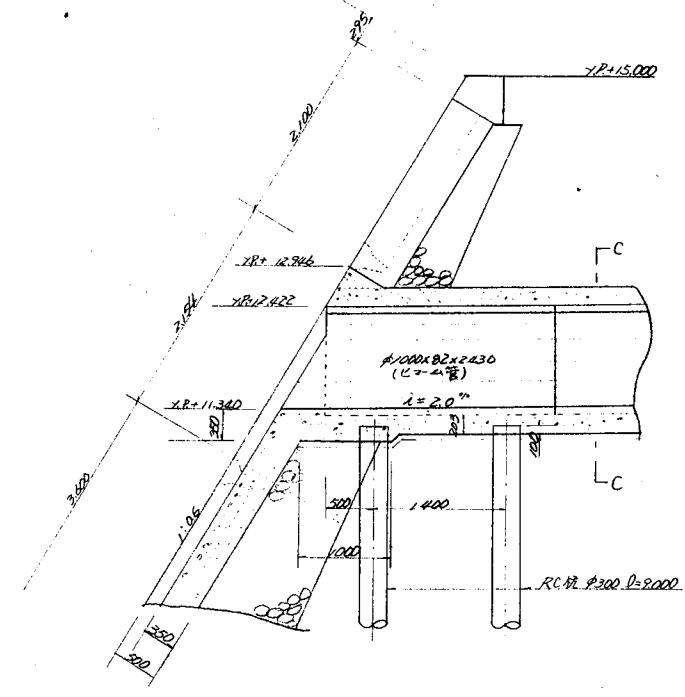
川床階状詳細図 S=1/40



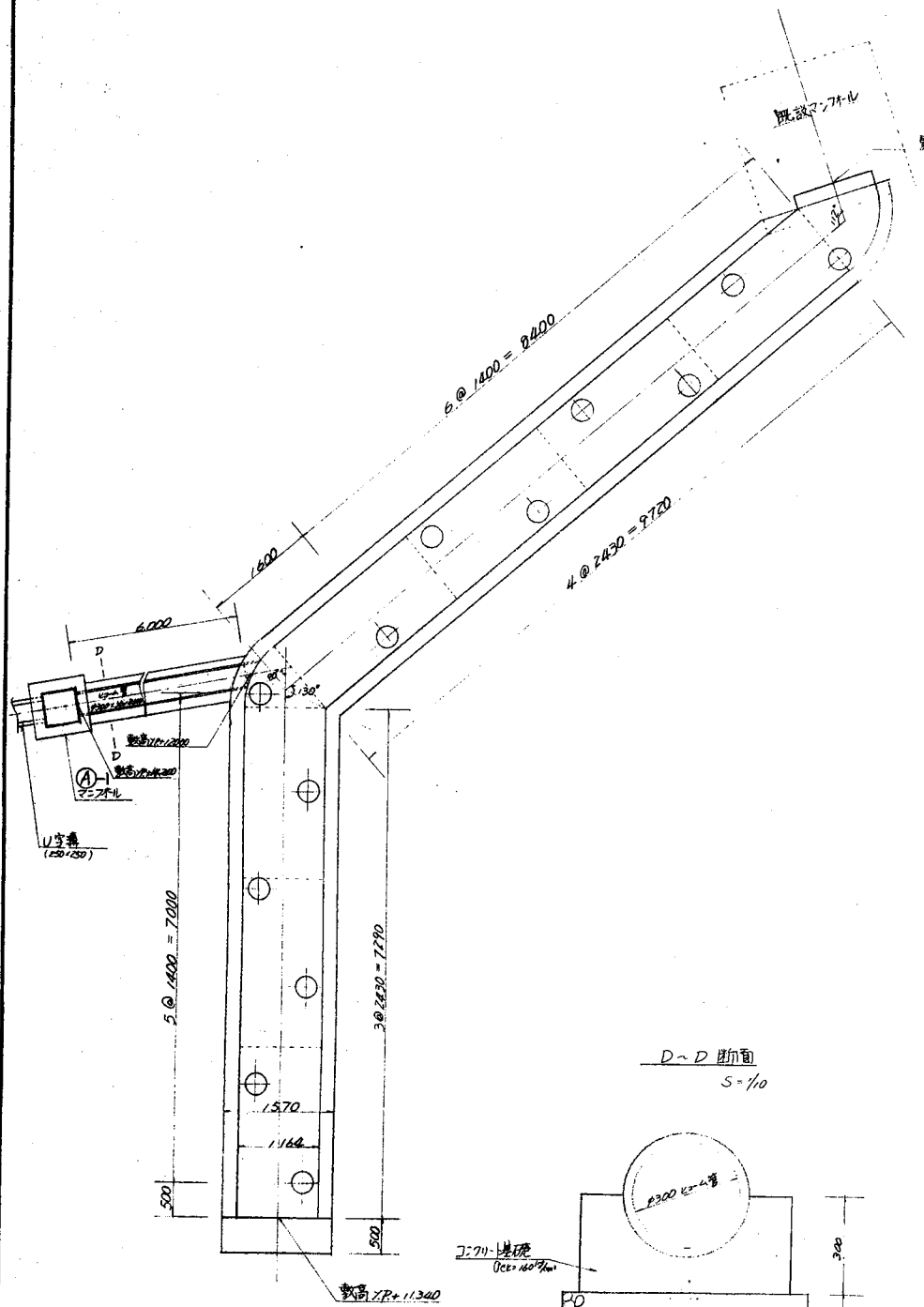
正面図 S=1/40



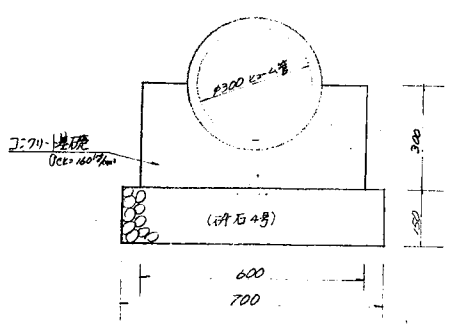
B~B S=1/40



杭配置図 S=1/50



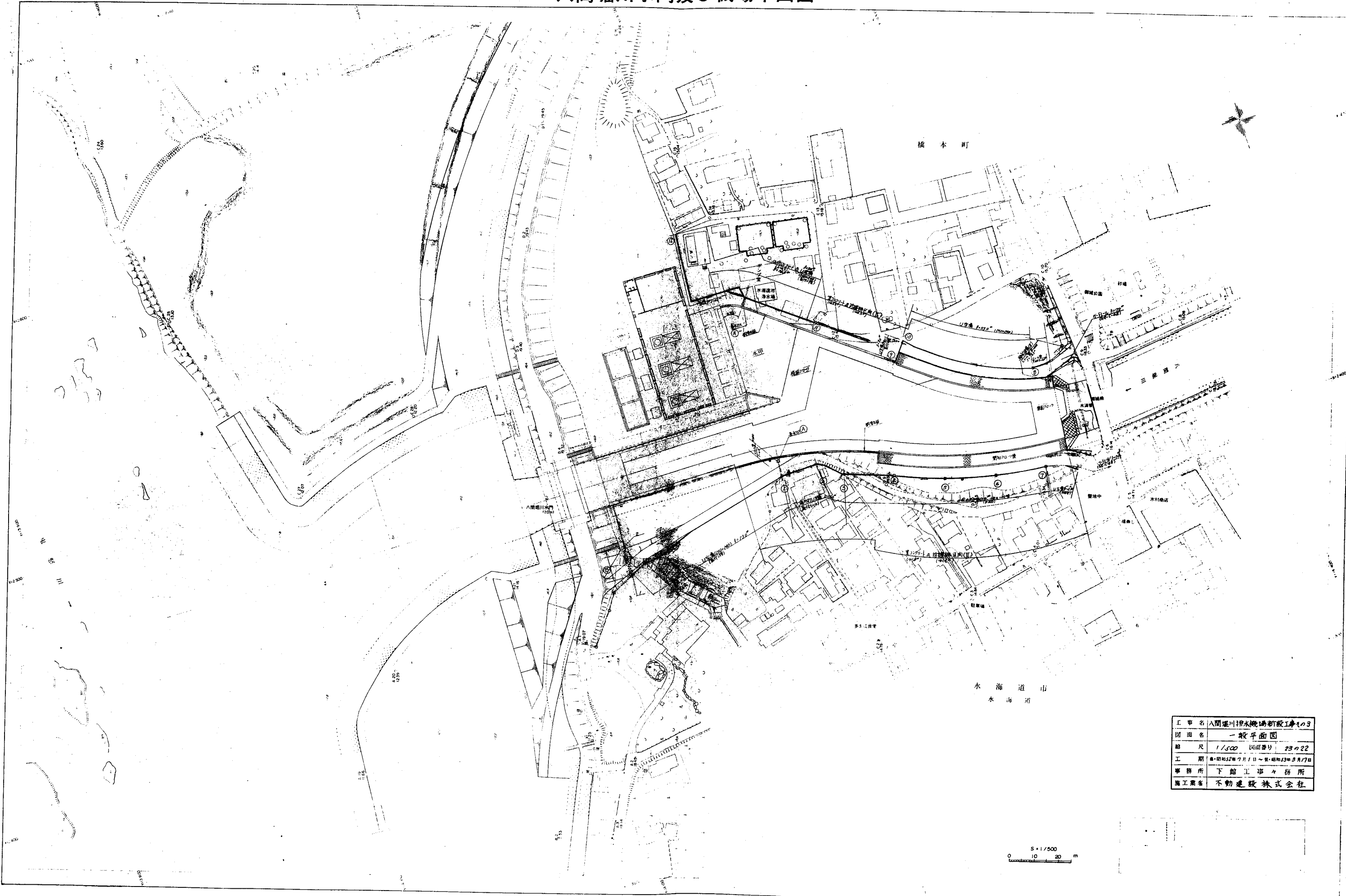
D~D 断面図 S=1/10



工事名	八間堀川排水機場新設工事の3		
図面名	排水溝詳細図		
縮尺	図示	図面番号	23の21
工期	自・昭和52年7月1日～至・昭和53年3月7日		
事務所	下館工事事務所		
施工業者	不動建設株式会社		

縮尺 五百分之一

# 八間堀川水門及び機場平面図



工事名	八間堀川排水機場新設工事
図面名	一般平面図
縮尺	1/500 図面番号 23-22
工期	昭和12年7月1日～昭和13年5月7日
事務所	下館工事事務所
施工業者	不動建設株式会社

S=1/500  
0 10 20 m